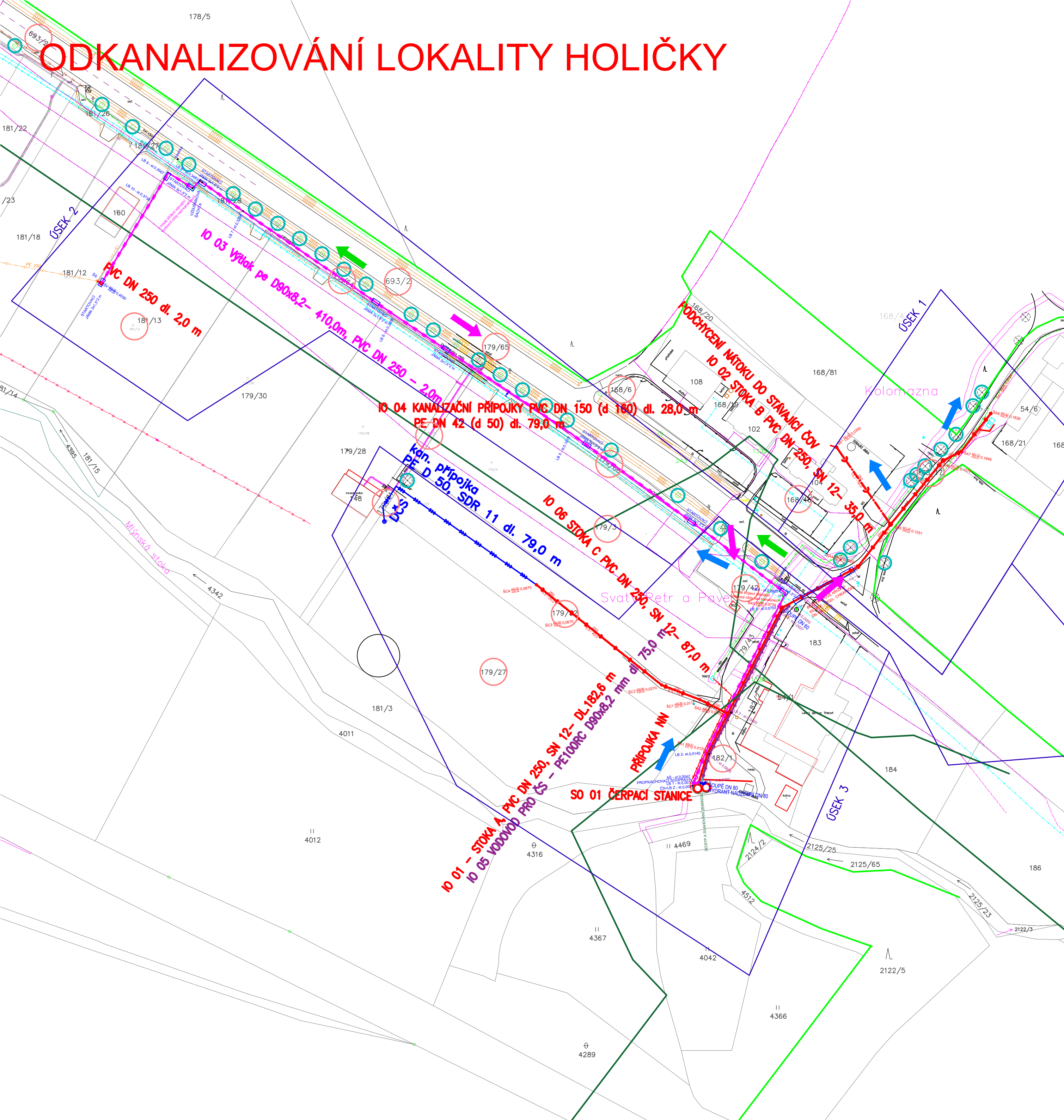


ODKANALIZOVÁNÍ LOKALITY HOLIČKY



- LEGENDA
NÁVRH:
- SPLAŠKOVÁ KANALIZACE GRAVITAČNÍ
 - KANALIZAČNÍ VÝTLAK
 - TLAKOVÁ KANALIZACE
 - ČERPAČÍ STANICE ODPADNÍCH VOD
 - GRAVITAČNÍ KANALIZAČNÍ PŘÍPOJKA
 - TLAKOVÁ KANALIZAČNÍ PŘÍPOJKA
 - DOMOVNÍ ČERPAČÍ STANICE
 - VODOVOD PRO ČS
 - PŘÍPOJKA NN PRO ČS

- STÁVAJÍCÍ SÍTĚ:
- VODOVOD
 - PLYNOVOD
 - OCHRANNÉ PÁSMO PLYNOVODU
 - SILOVÉ SÍTĚ VVN
 - SILOVÉ SÍTĚ VN
 - KABEL VN
 - SILOVÉ SÍTĚ NN
 - KABEL NN
 - SDĚLOVACÍ SÍTĚ A KABELY

- HRANICE PARCEL
- HRANICE OCHRANNÉHO PÁSMO LESA
- HRANICE LESA
- ÚSEKY DIO

- 61 PARCELA DOTČENÁ STAVBOU
- STROMY - PÁSMO 2,5m od KMENE STROMU

STARTOVACÍ JÁMA 3x1,5x2 m

STARTOVACÍ JÁMY PRO BEZVÝKOPOVOU TECHNOLOGII JÁMY SITUOVÁNY VE VZDÁLENOSTI cca. 50-70 m OD SEBE V PROLUKÁCH MEZI STROMY PŘI VLASTNÍ REALIZACI STAVBY POLOHU STARTOVACÍCH JAM NUTNO OPĚTOVNĚ ODSOUHLASIT S OŽP MěÚ Třeboň




STAVBA BUDE PROBÍHAT PO ÚSECÍCH CCA 20 M.

- LB 01 -0,0060
- ČÍSLO LOMOVÉHO BODU, STANIČENÍ
- LOMOVÝ BOD

POZNÁMKA:

INŽENÝRSKÉ SÍTĚ JSOU ZAKRESLENY POUZE INFORMATIVNĚ.
PŘED ZAPOČETÍM PRACÍ JE NUTNÉ JEJICH PŘESNÉ VYTÝČENÍ.
PŘED ZAPOČETÍM PRACÍ JE NUTNÉ VYTÝČIT HRANICE POZEMKŮ.
KATASTRÁLNÍ ÚZEMÍ: HOLIČKY U STARÉ HLINY
VÝŠKOVÝ SYSTÉM BPV

SOUDRADNICOVÝ SYSTÉM JTSK

Kreslil: ING. MARTIN KRÍŽ 	Projektant: ING. MGR. P. DVOŘÁK 	Hlavní projektant: ING. MGR. P. DVOŘÁK 	Technická kontrola: ING. R. KASAL, Ph.D. 	 VODOHOSPODÁŘSKÝ ROZVOJ A VÝSTAVBA a.s. Nábřeží 4 150 56 Praha 5
Umístění stavby: Kraj:	JIHOČESKÝ KRAJ	Obec:	HOLIČKY U STARÉ HLINY	
Investor:	MĚSTO TŘEBOŇ			
Název stavby:	ODKANALIZOVÁNÍ LOKALITY HOLIČKY U STARÉ HLINY			
Příloha:	KOORDINAČNÍ SITUACE STAVBY			
Soubor:				situace_holicky_DPS.dwg
Formát:				6A4
Datum:				04/2023
Stupeň:				DPS /RDS
Zakázka:				5287/002
Měřítko:				1:1000
				Číslo přílohy:
				C.3